

**Sárbogárd Város Önkormányzat
Képviselőtestületének**

16/2012. (III. 13.) önkormányzati rendelete


**Sárbogárd Város Helyi Építési Szabályzatáról szóló 8/2005. (III.30.)
önkormányzati rendelet módosításáról**


Sárbogárd Város Önkormányzatának Képviselőtestülete a helyi önkormányzatokról szóló 1990. évi LXV. törvény 16.§ (1) bekezdésében, valamint az épített környezet alakításáról és védelméről szóló 1997. évi LXXVIII. törvény 7.§ (3) bekezdés c.) pontjában kapott felhatalmazás alapján, az Alaptörvény 32. cikkének (1) bekezdés a) pontjában meghatározott feladatkörében eljárva Sárbogárd Város Helyi Építési Szabályzatáról szóló 8/2005. (III.30.) önkormányzati rendelete (továbbiakban Rendelet) módosításáról a következőket rendeli el.

1. § A Rendelet 7. számú függeléke helyébe, ezen rendelet 1. függeléke lép.

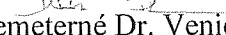
2. § Ez a rendelet a kihirdetését követő napon lép hatályba és a hatálybalépését követő ötödik napon hatályát veszti.


Sárbogárd, 2012. március 9.


Dr. Sükösd Tamás
polgármester


Demeterné Dr. Venicz Anita
jegyző

Kihirdetve: 2012. március 13.


Demeterné Dr. Venicz Anita
jegyző



1. függelék a 16/2012. (III. 13.) önkormányzati rendelethez

Kimutatás a hidrogeológiai védőidommal érintett ingatlanokról

Rétszilasi vízbázis hidrogeológiai „A” védőidom:

A hidrogeológiai „A” védőidom egy szabálytalan sokszög alakú, kb. 1100 x 650 m méretű terület. Alsó síkja -150 mBf (-250,0 m), felső síkja +80 mBf (-20,0-25,0 m) szinten határozható meg.

A hidrogeológiai „A” védőidomon található ingatlanok helyrajzi számai:

Sárbogárd-Rétszilás belterület:

1.

6431, 6432, 6433, 6434, 6435, 6436, 6437, 6438/2, 6450, 6461, 6462, 6463, 6464, 6476/1

2.

6526, 6527, 6528, 6529, 6530, 6531, 6532, 6533, 6534, 6535, 6536/1, 6536/2, 6536/3, 6537/1, 6537/2, 6538/1, 6538/2, 6538/3, 6540, 6541, 6542, 6543, 6544, 6545, 6546, 6547, 6548, 6549/1, 6549/2, 6550, 6551, 6552, 6553, 6554, 6555, 6556, 6557, 6558, 6559, 6560

3.

6561, 6562, 6563, 6564, 6565, 6566, 6567, 6568, 6569, 6570, 6571, 6572, 6573, 6574, 6575, 6576/1, 6576/2, 6577, 6578, 6579, 6580, 6581, 6582, 6583, 6584, 6585, 6586, 6587, 6588, 6589/1, 6589/2, 6590, 6591, 6592, 6593, 6594, 6595, 6596, 6597, 6598

4.

6600, 6601, 6602, 6603, 6604, 6605, 6606, 6607, 6609, 6610, 6611, 6612, 6613, 6614, 6615, 6616, 6617, 6618, 6619, 6620, 6621, 6622

Sárbogárd-Rétszilás külterület:

5.

0789/1, 0797, 0801/4, 0801/6, 0801/7, 0801/8, 0801/9 a, 0801/9 b, 0801/10, 0801/11 a, 0801/11 b, 0801/11 c, 0801/13 a, 0801/13 b, 0801/13 c, 0801/13 d, 01081/1 a, 01081/1 f, 01081/1 g, 01081/2 a

6.

01086, 01087/6, 01094, 01095/2, 01095/3, 01095/4, 01095/5 a, 01095/5 b, 01095/6, 01095/7, 01095/8, 01095/10, 01095/11, 01095/12 a, 01095/12 b, 01095/13, 01095/14, 01095/15, 01095/16, 01095/17 a, 01095/17 b

Rétszilasi vízbázis hidrogeológiai „B” védőidom:

A hidrogeológiai „B” védőidom az a terület, ahonnan a víz 5 év és 50 év közötti idő alatt éri el a vízkivételt.

A hidrogeológiai „B” védőidom egy szabálytalan sokszög alakú, kb. 2000 x 1800 m méretű terület. Alsó síkja -150 mBf (-250,0 m), felső síkja +85 mBf (-15,0-20,0 m) szinten határozható meg.

A hidrogeológiai „B” védőidomon található ingatlanok helyrajzi számai:

Sárbogárd-Rétszilas belterület:

7.

6401, 6402, 6403, 6404, 6405/1, 6405/2, 6406, 6407, 6408, 6409, 6410/1, 6410/2, 6411/1, 6411/2, 6412, 6413, 6414, 6415, 6416, 6417, 6418, 6419, 6420, 6421, 6422, 6423, 6424, 6425, 6426/1, 6426/2, 6427, 6428, 6429, 6430, 6431, 6432, 6433, 6434, 6435, 6439, 6440, 6441, 6442/1, 6442/2, 6443, 6444, 6445, 6446, 6447, 6448, 6449, 6450

8.

6451, 6452, 6453, 6454, 6455, 6456, 6457, 6458, 6459, 6460, 6465, 6466, 6467, 6468, 6469, 6470, 6471, 6472, 6473, 6474, 6475, 6476/1, 6476/2, 6477, 6478, 6479, 6480, 6481, 6282, 6483, 6484, 6485, 6486, 6487, 6488, 6489, 6490, 6491, 6492, 6493, 6494, 6517, 6518, 6519, 6520, 6521, 6522, 6523, 6524, 6525

Sárbogárd-Rétszilas külterület:

9.

099, 0100/5, 0100/6, 0100/7, 0115, 0117/8, 0117/16a, 0117/16 b, 0117/17, 0117/18 a, 0117/19, 0117/25, 0788 a, 0788 b

10.

0789/1, 0789/3, 0789/6, 0789/7, 0789/8, 0789/9, 0789/10, 0789/11, 0789/12, 0789/13 a, 0789/13 b, 0789/13 c, 0789/14 a, 0789/14 b, 0789/15, 0789/16, 0789/17, 0789/18, 0797, 0799

11.

0801/2, 0801/11 d, 0801/12, 0801/13 c, 0833/12, 0833/13, 0833/14 a, 0833/14 b, 0833/15 a, 0833/15b, 0851, 0852/33 c, 0852/33 f, 0852/33 g, 0854/6, 0854/7, 0854/8, 0854/9, 0854/11, 0854/12, 0854/13 a, 0854/13 b, 0854/13 c, 0854/13 d, 0854/13 f, 0858, 0859 a, 0859 b, 0860

12.

0861/1, 0861/2, 0872, 0876, 0877/1 a, 0877/1 b, 0877/2 a, 0877/2 b, 0877/3 a, 0877/3 b, 0877/3 c, 0877/4 a, 0877/4 b, 0877/5, 0877/6, 0877/8, 0878, 0879/1, 0879/2, 0879/3, 0879/4, 0879/7, 0879/8, 0879/9, 0879/10, 0879/11, 0879/12, 0879/13, 01081/1 a, 01081/1 b, 01081/1 c, 01081/1 f, 01081/1 h, 01081/2 b, 01082, 01083, 01084, 01085, 01086

13.

01087/1, 01087/2, 01087/4, 01087/5, 01087/11, 01087/12 a, 01087/12 b, 01089, 01090/2, 01090/3, 01090/4 a, 01090/4 b, 01090/5, 01090/6, 01091, 01092/2, 01092/5, 01092/6 a, 01092/6 b, 01092/7, 01092/8, 01092/9, 01092/11 a, 01092/11 b, 01092/11 c, 01092/12, 01092/13 a, 01092/13 b, 01092/14 a, 01092/14 b, 01092/15, 01092/16 a, 01092/16 b, 01092/16 c

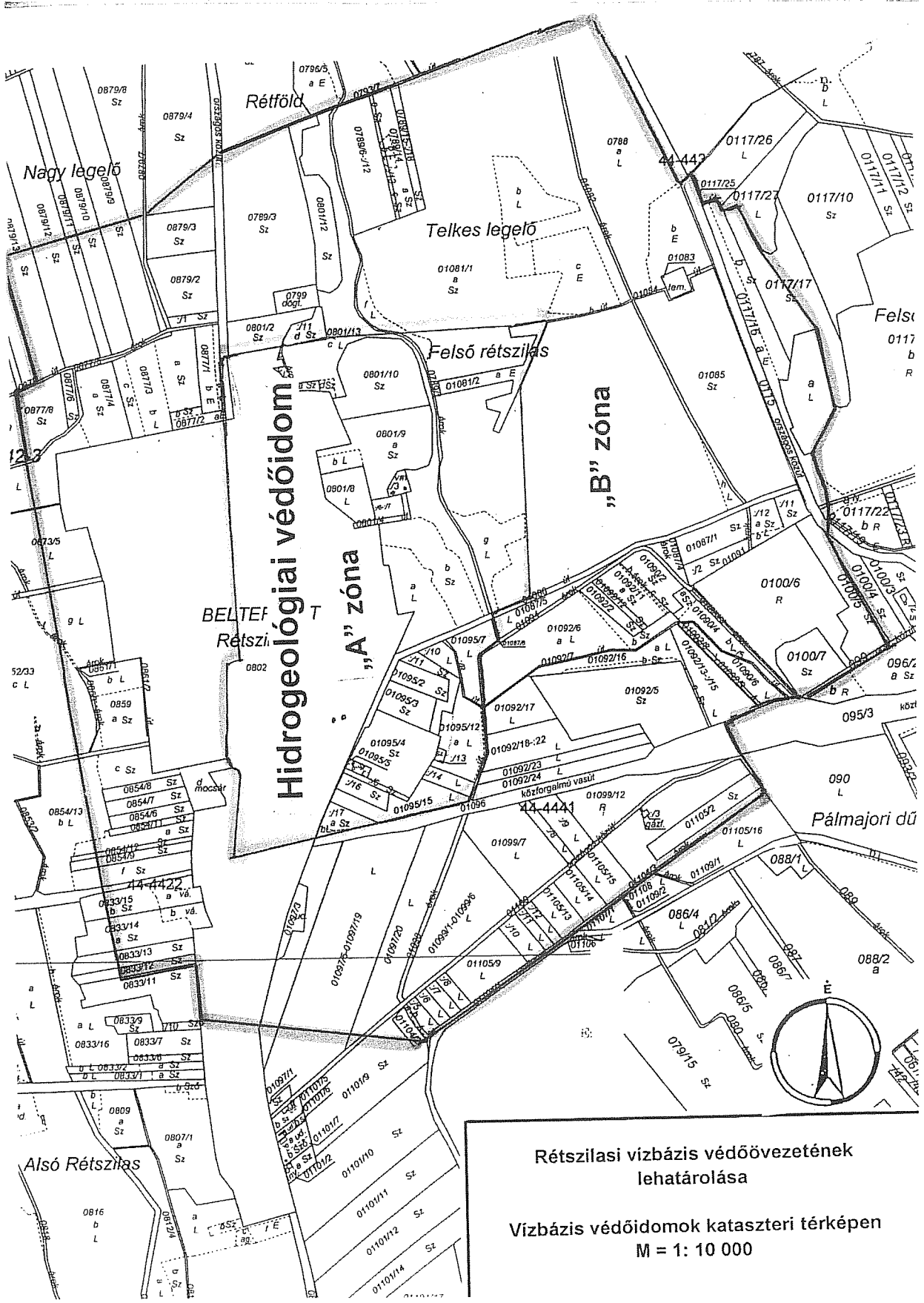
14.

01092/17, 01092/18, 01092/19, 01092/20, 01092/21, 01092/22, 01092/23, 01092/24, 01094, 01096, 01097/3, 01097/5, 01097/6, 01097/7, 01097/8, 01097/9, 01097/10, 01097/11, 01097/12, 01097/13, 01097/14, 01097/15, 01097/16, 01097/17, 01097/18, 01097/19, 01097/20

15.

01098, 01099/1, 01099/2, 01099/3, 01099/4, 01099/5, 01099/6, 01099/7, 01099/8, 01099/12, 01100, 01101/9, 01104/2 a, 01104/2 b, 01105/2, 01105/3, 01105/5, 01105/6, 01105/7, 01105/8, 01105/9, 01105/10, 01105/11, 01105/12, 01105/13, 01105/14, 01105/15, 01105/16

A dőlt betűvel szedett helyrajzi számú ingatlanok érintik a hidrológiai „A” védőidomot is, így az ingatlan azon részén a hidrológiai „A” védőidomra vonatkozó előírásokat és korlátozásokat kell figyelembe venni.



Rétsági vízbázis védőövezetének
 lehatárolása
 Vízbázis védőidomok kataszteri térképen
 M = 1 : 10 000