

Sárbogárd Város Önkormányzat Képviselőtestületének

2/2015. (I. 29.) önkormányzati rendelete

a közterületek elnevezéséről és a házsámozás rendjéről

Sárbogárd Város Önkormányzat Képviselőtestülete a Magyarország helyi önkormányzatairól szóló 2011. évi CLXXXIX. törvény 143. § (3) bekezdésében kapott felhatalmazás alapján, az Alaptörvény 32. cikk (1) bekezdés a) pontjában meghatározott feladatkörében eljárva, a közterületek elnevezéséről, valamint a házsámozás rendjéről a következőket rendeli el:

Általános rendelkezések

1. § (1) A rendelet hatálya kiterjed Sárbogárd város közigazgatási területén lévő lakó-, igazgatási és egyéb épületekkel, építési telekkel rendelkező jogi és magánszemélyekre.
- (2) Célja, hogy Sárbogárd város közigazgatási területén közterületek, illetve utcák elnevezésére, valamint a házak számozására egységes rend alakuljon ki.
- (3) Sárbogárd város közigazgatási területén új közterületet elnevezni, új házsámot megállapítani, a korábban megállapított közterületnevet és házsámot megváltoztatni csak e rendelet szabályai szerint lehet.
- (4) A közterületek nevének megállapítása és megváltoztatása a Képviselőtestület hatáskörébe tartozik.

Értelmező rendelkezések

2.§ E rendelet alkalmazásában:

- a) Közterület: az épített környezet alakításáról és védelméről szóló törvény szerinti közterület,
- b) Közterületnév: a magyarországi hivatalos földrajzi nevek megállapításáról és nyilvántartásáról szóló kormányrendelet szerinti közterületnév,
- c) Házsám: olyan számmal, számmal ill. betűvel meghatározott azonosító jel, amely az ingatlan-nyilvántartásban helyrajzi számmal jelölt ingatlanhoz tartozik, és amely az ingatlan térbeli beazonosítását szolgálja,
- d) Gyűjtőút: A település lakó- és kiszolgáló útjainak forgalmát összegyűjtve vezetik a település főúthálózatára,
- e) Kiszolgáló és lakóutak:
 - ea) *lakóutak*: a lakófunkciót kiszolgáló közutak, a lakótelepek és lakótömbök belső forgalmát bonyolítják le,

- eb) *egyéb kiszolgáló utak*: intézmények, szabadidő-, sport-, kulturális és egyéb zöldterületek kiszolgálását biztosító közutak,
- ec) *köz*: szűk kis utca vagy bekerített telkek, keretek között húzódó keskeny út,
- ed) *tér*: épületekkel körülvett közterület,
- ee) *gyalogutak*: gyalogosok közlekedésére szolgáló önálló utak,
- ef) *járdák*: közútnak a gyalogosok közlekedésére szolgáló, attól szintkülönbséggel, kiemelt szegéllyel vagy más módon elválasztott része.

Közterület elnevezésének általános szabályai

- 3.§ (1) Minden közterületet el kell nevezni, melyek lakóingatlanok közvetlen megközelítésére szolgálnak kivéve a szerviz utakat, melyek a lakónépességet nem érintik.
- (2) Közterületet, városrészt, lakótelepet, dűlőt élőlényről, tárgyról vagy fogalomról lehet elnevezni.
 - (3) Amennyiben a szabályozási terv alapján olyan területeket építenek be, ahol korábban utcák nem voltak, illetve meglévő területek területrendezési besorolását alapvetően megváltoztatják, az új utcanévet a rendezési tervnek megfelelő telekalakítási terv jóváhagyásától számított 90 napon belül kell megadni. A 90 napos határidőt a kialakítási, illetve a bejegyzést megállapító határozat jogerőre emelkedésétől kell számítani.
 - (4) Ha egy utca egységes utcaként megszűnik – településrendezés, beépítés következtében két vagy több részre tagozódik, az elkülönült utcarészeknek 90 napon belül más nevet kell adni. Az utca eredeti nevét lehetőleg az eggyel kezdődő házszámú útszakaszon kell meghagyni.
 - (5) Az elnevezett utca természetes folytatásaként nyíló új útszakasz külön elnevezési eljárás nélkül a már elnevezett utca nevét veszi fel (meghosszabbítás)
 - (6) Új elnevezésnél betűk vagy számjegyek nem helyettesíthetik az utcanéveket, idegen eredetű, nehezen kiejthető elnevezéseket mellőzni kell. A kiválasztásnál tömörségre, közérthetőségre kell törekedni.
 - (7) Az utcanév megállapításakor figyelemmel kell lenni a hagyományokra, a földrajzi környezetre, a környező utcákban használatos elnevezés fajtákra a telektulajdonosok, lakók javaslatára, és a nyelvhelyességi követelményekre.
 - (8) Ha városrendezés, beépítés vagy valamely más területhez csatolás miatt az utca megszűnik, akkor annak elnevezését – külön intézkedés nélkül – törölni kell az utca névjegyzékből.
 - (9) A törölt utcanév csak akkor adható ki ismét, ha ugyanott új utcát alakítanak ki.

Az elnevezés indítványozásának rendje

4.§ (1) Az utcanev felvételéről vagy megváltoztatásáról a Képviselőtestület határozattal dönt.

(2) Utcanév felvételére, megváltoztatására javaslatot tehetnek:

- a) az utcában lakó ingatlantulajdonosok,
- b) a Képviselőtestület valamely bizottsága,
- c) települési képviselők,
- d) természetes személyek,
- e) civil szervezetek

Utcanév megállapítása

5.§ (1) Személyről utcát elnevezni halála után legalább 10 év elmúltával lehet.

(2) Az utcanevnek meg kell egyeznie a személy által használt családi és utónévvel.

(3) Családi nevet alkalmazni csak akkor lehet, ha a névadó személyiség így is ismert vagy így ismert, továbbá ha egy családról történik az elnevezés és ahhoz a legközelebbi élő hozzátartozója írásban hozzájárul.

(4) Az (1) - (3) bekezdésben foglaltaktól eltérni akkor lehet, ha a személy nem eredeti nevén vált ismertté.

(5) Ha a névadó személy foglalkozása, hivatása vagy egyéb ismertető jegye szorosan kapcsolódik a személynévhez, akkor ez az utcanevben is feltüntethető.

(6) Utca elnevezéssel emléket állítani olyan személynek lehet,

- a) akinek közismert tevékenysége a nemzet történetében kiemelkedő jelentőségű volt és személye közmegbecsülésnek örvend,
- b) aki a tudomány, művelődés, sport vagy a társadalmi élet egyéb területén kimagaslóan jelentőset tett vagy alkotott, és ezáltal személyének emléke megőrzésre méltó,
- c) akinek Sárbogárd város életében kiemelkedő szerepe volt, tevékenységével hozzájárult Sárbogárd egészének vagy egy részének fejlődéséhez.

(7) Utcát elnevezni olyan személyről is lehet, akinek élete, munkássága az emberiség egyetemes történetében kiemelkedő jelentőségű volt.

(8) A településen azonos nevű utcák nem lehetnek, ide nem értve a közigazgatási területen belül elhelyezkedő Pusztægres, Sárhatvan, Rétszilas, Kislók település részeket.

6.§ (1) Az elnevezéstől számított tíz éven belül nem lehet az utcanevet megváltoztatni.

(2) Az utcanevet csak indokolt esetben szabad megváltoztatni, nevezetesen akkor, ha:

- a) több utcanév hasonlósága miatt a pontos tájékozódást megnehezíti,
 - b) az utca jellege, a település életében betöltött szerepe jelentős mértékben megváltozik, s a meglévő utcanév e változás jellegének, illetve szerepnek nem felel meg (pld. mellékutcából főút vonal lesz, az utcában jelentős ipari, kulturális, egészségügyi vagy egyéb létesítmény épül stb.),
- (3) Sárbogárd Város Önkormányzata a helytörténeti szempontból jelentős utcaneveket védetté nyilváníthat. A védett utcanév nem változtatható meg.

7.§ (1) Új utcák nevét tartalmazó táblákat, a névadást követő 90 napon belül el kell helyezni.

- (2) Az utcanévtábla elkészíttetése, kihelyezése, cseréje és pótlása, valamint a megszűnő utca névtábláinak eltávolítása az önkormányzat feladata és költsége, melyet az éves költségvetésben tervezni kell.
- (3) Névváltozás esetében a megszűnt utcanév tábláját átlós áthúzással – olvasható módon – legalább egy évig meg kell tartani.
- (4) A Képviselőtestület döntését követően a jegyző értesíti az utcanév elnevezésről, megváltoztatásáról a település közszolgálati és ingatlan-nyilvántartó szerveket, valamint gondoskodik az új és megszűnt utcanevekről szóló határozat helyben szokásos módon történő közzétételéről.

Utcanevjegyzék

8.§ (1) Sárbogárd város közterületeiről utcanévjegyzéket kell vezetni (1. melléklet).

- (2) Az utcanévjegyzék közhitelű nyilvántartás, mely tartalmazza:
 - a) a település nevét,
 - b) település részenként az utcanév elő- és utótagját,
 - c) utca jellegét, hosszát, szélességét,
 - d) az elnevezés időpontját,
 - e) az elnevezést megállapító szerv nevét és határozatának számát.
- (3) Az utcanévjegyzék vezetéséről Sárbogárd város Polgármesteri Hivatalának jegyzője gondoskodik.
- (4) Az utcanévjegyzékbe bárki betekinthat.
- (5) Az utca nevét feltüntető táblákat és jelzőoszlopokat az utca elején, végén minden betorkolló utcánál, legalább az utca egyik oldalán a közterületről jól látható módon – az erre vonatkozó építésügyi és egyéb szabályok szerint - kell elhelyezni, melyet az ingatlantulajdonos (bérlő, használó) tűrni köteles.

Házzám meghatározásának szabályai

9. § (1) A névvel ellátott közterületeken házzámmal kell ellátni minden beépített ingatlant.
- (2) Az épület/ingatlan házzámáról – a használatbavételi engedélyben – a kiemelt építésügyi hatósági feladatot ellátó hatóság rendelkezik.
- (3) A házzámot ahhoz a közterülethez kapcsolódóan kell megállapítani, amellyel az ingatlan határos.
- (4) A házzám arab szám, továbbá - amennyiben ez szükséges - arab szám és alátöréssel az ABC nagybetűit felhasználó kombináció lehet (pl. 54/B.), az előbbiekhöz még további, lépcsőházra, épületre utalás tehető. Az összevont házzámokat kötőjellel kell egységessé tenni (pl. 142.-146.).
10. § (1) Egy közterülethez, utcánévhez tartozóan több azonos házzám nem tartozhat. Egy épület, a (2), (3) és (4) bekezdésben foglaltak kivételével - egy házzámot kaphat.
- (2) Ha egy telken belül több épület házzámozása szükséges, az épületek önálló házzámmal is elláthatók. Amennyiben az épületek bejáratai nem azonos közterületre nyílnak, a házzámozás a tényleges közterületi kapcsolathoz igazodóan történhet.
- (3) Társasház lépcsőházanként (bejáratonként), és sarokház a tényleges közterületi kapcsolathoz igazodóan lépcsőházanként (bejáratonként) több házzámmal is ellátható.
- (4) Telekalakításkor, avagy megosztáskor amennyiben az ingatlanon épület található a házzámokat a kialakult állapothoz igazodva kell megállapítani.
- (5) Teljesen vagy részben már beépített területen a házzámozás a kialakult állapotnak megfelelően történhet. Az újonnan kialakuló közterületeknél a házzámot a környező utcákban kialakult állapot figyelembevételével kell meghatározni. A zsákutcát a bejáratától kezdve kell számozni. A jobb és bal oldal meghatározásánál a számok növekedési irányába történő haladást kell figyelembe venni.
- (6) A kétoldalt számozandó közterületek számozás növekedésének iránya szerinti jobb oldala kapja a folyamatos páratlan, a bal oldala a folyamatos páros számokat. Terek, parkok balról-jobbra haladóan folyamatosan számozhatók. Az egyoldalas utcában a számozás folyamatosan is történhet.
- (7) A házzámokat úgy kell megállapítani, hogy azok a városon áthaladó 63.-as számú főút vonalától távolodó irányban növekedjenek, kivéve a kialakult állapot szerinti házzám megállapítást, illetve a főutakkal párhuzamos utcákat. A 63-as főúton a kiindulási pont a sárbogárdi vasúti kereszteződés. Amennyiben ezen szabályok alapján a házzámok növekedésének sorrendje nem állapítható meg egyértelműen, úgy a számok növekedésének az irányát egyedileg kell megállapítani.

- (8) A beépítésre szánt területen az építési szabályoknak megfelelően kialakított vagy kialakítható építési telkeket a házsámozás során figyelembe kell venni.
- (9) Ha a számsoron belül telekalakítás, vagy egyéb ok miatt újabb épület, építési telek beszámozása szükséges - a 9.§ (4) bekezdésében foglaltak figyelembevételével - az azonos számot betű alátöréssel kell megkülönböztetni.

Házsámváltozás

- 11.§** (1) A házsámok megváltoztatása hivatalból vagy kérelemre történhet. Kérelmet az nyújthat be, akinek a házsám megváltoztatásához jogos érdeke fűződik.
- (2) A már meglévő megállapított házsám megváltoztatására csak indokolt esetben kerülhet sor. Ekkor arra kell törekedni, hogy minél kevesebb érintett lakcímének megváltoztatásával járjon.
 - (3) Az ingatlan házsámának megváltoztatása különösen akkor indokolt, ha
 - (a) az ingatlan-nyilvántartásban nem szerepel az ingatlan házsáma, csak a helyrajzi száma,
 - (b) a közterületen több ingatlan azonos házsámmal szerepel az ingatlan-nyilvántartásban,
 - (c) az ingatlan házsáma téves, a házsámozás rendezetlen, nem egyértelmű (pl. páros és páratlan számok keveredése vagy több azonos házsám esetén stb.),
 - (d) az ingatlan megosztására vagy egyesítésére kerül sor.
 - (4) Ha a közterületen több ingatlan azonos házsámmal rendelkezik, vagy az ingatlanok számozása hibás, akkor a közterületet vagy annak egy részét a legkisebb érdeksérelemmel járó módon át kell számozni.
 - (5) Ha a társasház, vagy az abban lévő lakások számozása hibás, követhetetlen illetve a beazonosítás körülményes, a társasház lakásait a legkisebb érdeksérelemmel járó módon át kell számozni.
 - (6) A kialakult számozás után megosztott ingatlanok eredeti (alátörés nélküli) sorszáma megszűnik, - kivéve, ha beépített ingatlan kerül megosztásra - s az újonnan kialakított telkek számának megfelelően, a számsor növekedésének irányában az A, B, C, D stb. alátörést kap (pl.1/A, 1/B, 1/C stb.).
 - (7) A kialakult számozás után egyesített ingatlanok eredeti sorszámukat megtartják (pl.:1-3).
 - (8) A házsámváltozásról a kiemelt építésügyi hatósági feladatot ellátó hatóság rendelkezik

A házsám kihelyezésének szabályai

- 12.§** (1) Az ingatlan tulajdonosa (használója, kezelője) köteles az ingatlant házsámtáblával ellátni.
- (2) A házsámtábla beszerzéséről, kihelyezéséről, szükség szerinti cseréjéről, megrongálódása esetén pótlásáról és karbantartásáról az ingatlan tulajdonosa saját költségén köteles gondoskodni.

- (3) A (2) bekezdés szerinti kötelezettséget
- (a) új építmény esetében a használatbavételi engedély kiadásától számított 30 napon belül,
 - (b) házszám változás esetén az erről szóló határozat jogerőre emelkedésétől számított 60 napon belül kell teljesíteni.
- (4) A házszámot épületen, kerítésen, a közterület felőli bejáratnál, ezek hiányában külön tartószerkezeten, közterületről jól látható módon kell elhelyezni.
- (5) Saroktelek esetén a házszámot azon az oldalon kell elhelyezni, amely közterületre az ingatlan számozták, függetlenül attól, hogy hol van az ingatlan főbejárata.
- (6) Többlakásos ingatlan esetében valamennyi lakáson, továbbá az ingatlan kerítésén, ennek hiányában tartószerkezeten, a közterületről jól látható módon valamennyi lakás házszámát fel kell tüntetni.
- (7) Társasházak esetében a házszámot lépcsőházanként, a bejárat felőli oldalon kell elhelyezni.


Egyéb rendelkezések

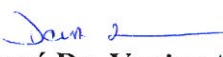
- 13.§** (1) Utcanévtáblát eltávolítani, megrongálni, eltakarni, vagy bármely más módon a tájékoztató jellegét megszüntetni tilos.
- (2) A házszámok megállapítására, megváltoztatására vonatkozó eljárásban a közigazgatási eljárás és szolgáltatás általános szabályairól szóló törvény (2004. évi CXL. tv.) rendelkezéseit kell alkalmazni.

Záró rendelkezés


- 14.§** (1) Ezen rendelet a kihirdetését követő napon lép hatályba és hatálybalépését követő ötödik napon hatályát veszti.
- (2) Ezen rendelet hatályba lépésével a közterületek elnevezéséről és a házszámozás rendjéről szóló 33/2012. (VIII. 13.) önkormányzati rendelet hatályát veszti.
- (3) Ezen rendelet hatálybalépését megelőzően megállapított házszámok – azok megváltoztatásának szükségességéig - továbbra is érvényesek.


Sárbogárd, 2015. január 16.


Dr. Sükösd Tamás
polgármester


Demeterné Dr. Venicz Anita
jegyző

Kihirdetve: 2015. január 29.


Demeterné Dr. Venicz Anita
jegyző



SÁRBOGÁRD város utcanévjegyzéke

Út neve	Jelleg	Hossz (m)	Szélesség (m)	Burkolat	Elnevezés időpontja	Az elnevezést megállapító szerv neve és határozatának száma
---------	--------	-----------	---------------	----------	---------------------	---

Sárbogárd

Lakó és gyűjtőutak

1	Abai út	gyűjtőút	671	7	aszfalt	nem ismert	Nagyközségi Tanács
2	Ady Endre ltp	lakóút	548	4	aszfalt	nem ismert	Nagyközségi Tanács
3	Ady Endre út	gyűjtőút	2809	9	aszfalt	nem ismert	Nagyközségi Tanács
4	Akácfa utca	lakóút	226	4	aszfalt	nem ismert	Nagyközségi Tanács
5	Állomási út	gyűjtőút	244	6	aszfalt	nem ismert	Nagyközségi Tanács
6	Álmos vezér utca	lakóút	305	4	aszf+mak	1993.07.01	Sbg. Város Önk.
7	Arany János utca	lakóút	385	4	aszfalt	1993.07.01	Sbg. Város Önk.
8	Árpád ltp.	lakóút	333	4	aszfalt	nem ismert	Nagyközségi Tanács
9	Árpád út	gyűjtőút	2525	5	aszfalt	nem ismert	Nagyközségi Tanács
10	Asztalos utca	lakóút	459	4	aszfalt	nem ismert	Nagyközségi Tanács
11	Attila utca	lakóút	445	4	aszfalt	nem ismert	Nagyközségi Tanács
12	Bajcsy Zsilinszky Endre utca	lakóút	845	4	aszfalt	nem ismert	Nagyközségi Tanács
13	Balassi Bálint utca	lakóút	207	4	aszfalt	1993.07.01	Sbg. Város Önk.
14	Barátság utca	lakóút	188	4	aszfalt	nem ismert	Nagyközségi Tanács
15	Baross utca	lakóút	385	4	aszfalt	nem ismert	Nagyközségi Tanács
16	Béke utca	lakóút	192	4	aszfalt	nem ismert	Nagyközségi Tanács
17	Bem utca	lakóút	772	4	aszfalt	nem ismert	Nagyközségi Tanács
18	Bercsényi utca	lakóút	156	4	aszf+mak	nem ismert	Nagyközségi Tanács
19	Berzsenyi utca	lakóút	331	4	aszfalt	1989	Sbg. Város Önk.
20	Bethlen Gábor utca	lakóút	479	4	aszfalt	nem ismert	Nagyközségi Tanács
21	Csaba utca	lakóút	130	4	vizes mak.	nem ismert	Nagyközségi Tanács
22	Csík utca	lakóút	307	4	aszfalt	nem ismert	Nagyközségi Tanács
23	Csók István utca	lakóút	321	4	aszfalt	nem ismert	Nagyközségi Tanács
24	Csonka utca	lakóút	100	4	föld	nem ismert	Nagyközségi Tanács
25	Csögör köz	lakóút	87	4	jav. föld	nem ismert	Nagyközségi Tanács
26	Damjanich utca	lakóút	549	4	aszfalt	nem ismert	Nagyközségi Tanács
27	Deák Ferenc utca	lakóút	460	4	aszfalt	nem ismert	Nagyközségi Tanács
28	Dobó István utca	lakóút	413	4	aszfalt	nem ismert	Nagyközségi Tanács
29	Dózsa György utca	lakóút	772	4	aszfalt	nem ismert	Nagyközségi Tanács
30	Dörögdi köz	lakóút	247	4	vizes mak.	nem ismert	Nagyközségi Tanács
31	Dörögdi utca	lakóút	73	4	jav. föld	nem ismert	Nagyközségi Tanács
32	Egressy Béni utca	lakóút	350	4	aszfalt	1993.07.01	Sbg. Város Önk.
33	Előd vezér utca	lakóút	285	4	aszfalt	1993.07.01	Sbg. Város Önk.
34	Erkel Ferenc utca	lakóút	468	4	aszfalt	1993.07.01	Sbg. Város Önk.
35	Esze Tamás utca	lakóút	489	4	aszfalt	1993.07.01	Sbg. Város Önk.
36	Fasor utca	lakóút	156	4	aszfalt	nem ismert	Nagyközségi Tanács
37	Fenyő utca	lakóút	447	4	aszf+mak	nem ismert	Nagyközségi Tanács
38	Földvári utca	lakóút	206	4	föld	nem ismert	Nagyközségi Tanács

39	Gagarin utca	lakóút	428	4	aszfalt	nem ismert	Nagyközségi Tanács
40	Gárdonyi utca	lakóút	430	4	vizes mak.	nem ismert	Nagyközségi Tanács
41	Gergely köz	lakóút	296	4	vizes mak.	nem ismert	Nagyközségi Tanács
42	Gesztenye sor	lakóút	178	4	aszfalt	nem ismert	Nagyközségi Tanács
43	Gilicze köz	lakóút	296	4	aszfalt	nem ismert	Nagyközségi Tanács
44	Göbölös köz	lakóút	163	4	jav. föld	nem ismert	Nagyközségi Tanács
45	Haladás utca	gyűjtőút	1366	5	aszfalt	nem ismert	Nagyközségi Tanács
46	Hantosi út	gyűjtőút	1551	4	aszfalt	nem ismert	Nagyközségi Tanács
47	Hársfa utca	lakóút	151	4	aszfalt	1993.07.01	Sbg. Város Önk.
48	Hatvani út	lakóút	354	4	ltatott mak.	nem ismert	Nagyközségi Tanács
49	Homoksor utca	lakóút	516	4	vizes mak.	nem ismert	Nagyközségi Tanács
50	Honvéd utca	lakóút	614	4	aszfalt	nem ismert	Nagyközségi Tanács
51	Hősök tere	lakóút	166	4	aszfalt	nem ismert	Nagyközségi Tanács
52	Hősök tere 1 (utca)	lakóút	117	4	ltatott mak.	nem ismert	Nagyközségi Tanács
53	Huba utca	lakóút	318	4	aszfalt	1993.07.01	Sbg. Város Önk.
54	Ibolya utca	lakóút	175	4	vizes mak.	nem ismert	Nagyközségi Tanács
55	Ilfűság utca	lakóút	603	4	aszfalt	nem ismert	Nagyközségi Tanács
56	Imremajori út	gyűjtőút	547	4	aszfalt	nem ismert	Nagyközségi Tanács
57	Iskola köz	lakóút	156	4	jav. föld	nem ismert	Nagyközségi Tanács
58	Jókai utca	lakóút	450	5	aszfalt	nem ismert	Nagyközségi Tanács
59	József Attila utca	gyűjtőút	415	5	aszfalt	nem ismert	Nagyközségi Tanács
60	Katona út	gyűjtőút	636	6	aszfalt	nem ismert	Nagyközségi Tanács
61	Kazinczy utca	lakóút	387	4	aszfalt	nem ismert	Nagyközségi Tanács
62	Kereszt utca	lakóút	873	4	aszfaltmak	nem ismert	Nagyközségi Tanács
63	Kertalja utca	lakóút	578	4	aszf+mak	nem ismert	Nagyközségi Tanács
64	Kígyó utca	lakóút	412	4	aszfalt	nem ismert	Nagyközségi Tanács
65	Kinizsi utca	lakóút	405	4	aszfalt	nem ismert	Nagyközségi Tanács
66	Kis köz	lakóút	40	4	jav. föld	nem ismert	Nagyközségi Tanács
67	Kis utca	lakóút	182	4	vizes mak.	nem ismert	Nagyközségi Tanács
68	Kisfaludy utca	gyűjtőút	553	4	aszfalt	nem ismert	Nagyközségi Tanács
69	Kossuth köz	lakóút	134	4	jav. föld	nem ismert	Nagyközségi Tanács
70	Kossuth Lajos utca	gyűjtőút	796	4	aszfalt	nem ismert	Nagyközségi Tanács
71	Kovács köz	lakóút	97	4	jav. föld	nem ismert	Nagyközségi Tanács
72	Kölcsey utca	lakóút	301	4	aszfalt	nem ismert	Nagyközségi Tanács
73	Köztársaság út	gyűjtőút	2802	7	aszfalt	1993.07.01	Sbg. Város Önk.
74	László utca	lakóút	355	4	aszfalt	nem ismert	Nagyközségi Tanács
75	Lázár utca	lakóút	415	4	aszfalt	nem ismert	Nagyközségi Tanács
76	Lehel utca	lakóút	410	4	aszfalt	nem ismert	Nagyközségi Tanács
77	Mádi köz	lakóút	360	4	jav. föld	nem ismert	Nagyközségi Tanács
78	Magyar út	gyűjtőút	784	6	aszfalt	nem ismert	Nagyközségi Tanács
79	Mányoki utca	lakóút	320	4	vizes mak.	nem ismert	Nagyközségi Tanács
80	Mátyás király utca	gyűjtőút	425	4	aszfalt	1993.07.01	Sbg. Város Önk.
81	Mészöly Géza utca	lakóút	439	4	aszfalt	nem ismert	Nagyközségi Tanács
82	Mikes köz	lakóút	151	4	aszf+mak	nem ismert	Nagyközségi Tanács
83	Miklós utca	lakóút	296	4	aszfalt	nem ismert	Nagyközségi Tanács
84	Munkácsi Mihály utca	lakóút	775	4	aszfalt	nem ismert	Nagyközségi Tanács
85	Nagy Lajos utca	lakóút	388	4	aszfalt	nem ismert	Nagyközségi Tanács
86	Nap utca	lakóút	191	4	vizes mak.	nem ismert	Nagyközségi Tanács
87	Nefelejcs utca	lakóút	175	4	vizes mak.	nem ismert	Nagyközségi Tanács
88	Németh Lajos köz	lakóút	456	4	aszfalt	nem ismert	Nagyközségi Tanács
89	Németh sarok	lakóút	506	4	vizes mak.	nem ismert	Nagyközségi Tanács
90	Névtelen utca 5779 hrsz.	gyűjtőút	168	4	aszfalt	nem ismert	Nagyközségi Tanács
91	Névtelen út 5697 Hrsz.	lakóút	194	4	jav. föld	nem ismert	Nagyközségi Tanács

92	Nyárfa utca	lakóút	342	4	aszfalt	1993.07.01	Sbg. Város Önk.
93	Nyíl utca	lakóút	426	4	aszfalt	nem ismert	Nagyközségi Tanács
94	Ó utca	lakóút	365	4	aszfalt	nem ismert	Nagyközségi Tanács
95	Park u	lakóút	162	4	vizes mak.	nem ismert	Nagyközségi Tanács
96	Petőfi Sándor utca	gyűjtőút	557	5	aszfalt	nem ismert	Nagyközségi Tanács
97	Posta utca	gyűjtőút	391	5	aszfalt	nem ismert	Nagyközségi Tanács
98	Puha köz	lakóút	324	4	föld	nem ismert	Nagyközségi Tanács
99	Radnóti utca	lakóút	360	5	aszfalt	1989	Sbg. Város Önk.
100	Rákóczi utca	gyűjtőút	1353	4	aszfalt	nem ismert	Nagyközségi Tanács
101	Rózsa Ferenc utca	lakóút	359	4	aszfalt	nem ismert	Nagyközségi Tanács
102	Salamon utca	gyűjtőút	556	4	aszfalt	nem ismert	Nagyközségi Tanács
103	Sávoly köz	lakóút	463	4	aszfalt	nem ismert	Nagyközségi Tanács
104	Semmelweis Ignác utca	gyűjtőút	613	4	aszfalt	nem ismert	Nagyközségi Tanács
105	Simon köz	lakóút	146	4	jav. föld	nem ismert	Nagyközségi Tanács
106	Simon utca	lakóút	109	4	jav. föld	nem ismert	Nagyközségi Tanács
107	Sövény utca	lakóút	133	4	vizes mak.	nem ismert	Nagyközségi Tanács
108	Sport utca	lakóút	387	4	v.mak+föld	2007.02.09	48/2007. (II.09.) Kth.
109	Szabadság utca	gyűjtőút	777	4	aszfalt	nem ismert	Nagyközségi Tanács
110	Százados utca	lakóút	401	4	aszfalt	1993.07.01	Sbg. Város Önk.
111	Széchenyi út	gyűjtőút	484	6	aszfalt	nem ismert	Nagyközségi Tanács
112	Szegfű utca	lakóút	164	4	aszfalt	nem ismert	Nagyközségi Tanács
113	Szélső utca	lakóút	320	4	vizes mak.	nem ismert	Nagyközségi Tanács
114	Szent István út	gyűjtőút	4078	6	aszfalt/mak.	1993.07.01	Sbg. Város Önk.
115	Táncsics utca	lakóút	534	4	ltatott mak.	nem ismert	Nagyközségi Tanács
116	Temető utca	gyűjtőút	635	4	aszfalt	nem ismert	Nagyközségi Tanács
117	Temető utca (Alsótöbörzsök)	lakóút	424	4	ltatott mak.	nem ismert	Nagyközségi Tanács
118	Templom köz	lakóút	36	4	ltatott mak.	nem ismert	Nagyközségi Tanács
119	Templom utca	lakóút	202	4	ltatott mak.	nem ismert	Nagyközségi Tanács
120	Tinódy köz	lakóút	247	4	vizes mak.	nem ismert	Nagyközségi Tanács
121	Tinódy utca	gyűjtőút	2249	4	aszfalt	nem ismert	Nagyközségi Tanács
122	Tisza utca	gyűjtőút	339	4	aszfalt	nem ismert	Nagyközségi Tanács
123	Tompa Mihály utca	gyűjtőút	736	4	aszfalt	nem ismert	Nagyközségi Tanács
124	Tury Miklós út	gyűjtőút	738	6	aszfalt	1993.07.01	Sbg. Város Önk.
125	Tüzér utca	lakóút	745	4	aszfalt	nem ismert	Nagyközségi Tanács
126	Úttörő utca	lakóút	324	4	aszfalt	nem ismert	Nagyközségi Tanács
127	Vágóhid utca	gyűjtőút	415	4	aszfalt	nem ismert	Nagyközségi Tanács
128	Vájer köz	lakóút	219	3	föld	nem ismert	Nagyközségi Tanács
129	Vak Bottyán utca	lakóút	180	4	aszfalt	nem ismert	Nagyközségi Tanács
130	Vasút út	gyűjtőút	1793	6	aszfalt	nem ismert	Nagyközségi Tanács
131	Vezér utca	lakóút	500	4	aszfalt	nem ismert	Nagyközségi Tanács
132	Virágrész utca	lakóút	135	4	aszfalt	nem ismert	Nagyközségi Tanács
133	Virágsarok utca	lakóút	143	4	aszfalt	nem ismert	Nagyközségi Tanács
134	Vörösmarty utca	lakóút	727	5	aszfalt	nem ismert	Nagyközségi Tanács
135	Wesselényi utca	lakóút	229	4	aszfalt	nem ismert	Nagyközségi Tanács
136	Zrínyi Miklós utca	lakóút	86	4	jav. föld	nem ismert	Nagyközségi Tanács

Gyalogutak

1	Ady Endre ltp. gyalogút	gyalogutak	246	1,2	aszfalt	nem ismert	Nagyközségi Tanács
2	Állomási gyalogút	gyalogutak	185	1,2	beton	nem ismert	Nagyközségi Tanács
3	Béke utcai gyalogút	gyalogutak	167	1,5	beton	nem ismert	Nagyközségi Tanács
4	Gagarin utcai gyalogút	gyalogutak	59	1,2	beton	nem ismert	Nagyközségi Tanács
5	Gyalogút József A. ltp. 1	gyalogutak	119	1,2	aszfalt	nem ismert	Nagyközségi Tanács

6	Gyalogút József A. ltp. 2	gyalogutak	90	1,2	aszfalt	nem ismert	Nagyközségi Tanács
7	Gyalogút József A. ltp. 3	gyalogutak	294	1,2	aszfalt	nem ismert	Nagyközségi Tanács
8	Gyalogút József A. ltp. 4	gyalogutak	80	1,2	aszfalt	nem ismert	Nagyközségi Tanács
9	Gyalogút József A. ltp. 5	gyalogutak	68	1,2	aszfalt	nem ismert	Nagyközségi Tanács
10	Gyalogút József A. ltp. 6	gyalogutak	70	1,2	aszfalt	nem ismert	Nagyközségi Tanács
11	Gyalogút József A. ltp. 7	gyalogutak	104	1,2	aszfalt	nem ismert	Nagyközségi Tanács
12	Gyalogút József A. ltp. 8	gyalogutak	81	1,2	aszfalt	nem ismert	Nagyközségi Tanács
13	Gyalogút József A. ltp. 9	gyalogutak	125	1,2	aszfalt	nem ismert	Nagyközségi Tanács
14	Iskola köz gyalogút	gyalogutak	38	1,5	föld	nem ismert	Nagyközségi Tanács
15	Miklós utcai gyalogút	gyalogutak	120	1,2	beton	nem ismert	Nagyközségi Tanács
16	Park utcai gyalogút	gyalogutak	105	1	beton	nem ismert	Nagyközségi Tanács
17	Smiklós. Takszöv. gyalogút	gyalogutak	145	1,2	beton	nem ismert	Nagyközségi Tanács
18	Tüzér utcai 1359 hrsz. gyalogút	gyalogutak	95	1	jav. föld	nem ismert	Nagyközségi Tanács
19	Virágsarok köz 391 hrsz. gyalogút	gyalogutak	125	0,8	beton	nem ismert	Nagyközségi Tanács
20	Zrínyi utcai gyalogút	gyalogutak	90	1	beton	nem ismert	Nagyközségi Tanács

Sárbogárd - Kislók

1	Ady Endre utca	lakóút	594	4	aszf+mak.	nem ismert	Nagyközségi Tanács
2	Hunyadi János utca	lakóút	632	4	föld	nem ismert	Nagyközségi Tanács
3	József Attila utca	lakóút	655	4	aszf+mak.	nem ismert	Nagyközségi Tanács
4	Kossuth Lajos utca	lakóút	399	4	vizes mak./itatott mak	nem ismert	Nagyközségi Tanács
5	Nagylóki út	lakóút	462	4	föld	nem ismert	Nagyközségi Tanács
6	Petőfi Sándor utca	lakóút	694	4	aszf+mak.	nem ismert	Nagyközségi Tanács
7	Rákóczi Ferenc utca	lakóút	511	4	vizes mak.	nem ismert	Nagyközségi Tanács
8	Rózsa utca	lakóút	148	4	vizes mak.	nem ismert	Nagyközségi Tanács
9	Szabadság út	gyűjtőút	925	6	aszfalt	nem ismert	Nagyközségi Tanács
10	Úttörő utca	lakóút	688	4	aszf+mak.	nem ismert	Nagyközségi Tanács

Sárbogárd - Pusztaegres

1	Ady Endre utca	lakóút	441	4	vizes mak.	nem ismert	Nagyközségi Tanács
2	Baross utca	lakóút	442	4	aszfalt	nem ismert	Nagyközségi Tanács
3	Deák Ferenc utca	lakóút	326	4	vizes mak.	nem ismert	Nagyközségi Tanács
4	Dózsa György utca	lakóút	448	4	vizes mak.	nem ismert	Nagyközségi Tanács
5	Fehérvári utca	lakóút	555	4	vizes mak.	nem ismert	Nagyközségi Tanács
6	Hatvani utca	lakóút	573	4	vizes mak.	nem ismert	Nagyközségi Tanács
7	Rákóczi Ferenc út	gyűjtőút	1253	6	aszfalt	nem ismert	Nagyközségi Tanács
8	Kis utca	lakóút	175	4	vizes mak.	nem ismert	Nagyközségi Tanács
9	Kossuth Lajos utca	gyűjtőút	1250	4	aszfalt	nem ismert	Nagyközségi Tanács
10	Köztársaság tér	lakóút	102	7	aszfalt	1993.07.01	Sbg. Város Önk.
11	Petőfi Sándor utca	lakóút	622	4	aszfalt	nem ismert	Nagyközségi Tanács
12	Széchenyi utca	lakóút	367	4	vizes mak.	nem ismert	Nagyközségi Tanács

Sárbogárd - Rétszilas

1	Bocskai utca	gyűjtőút	240	4	vizes mak.	nem ismert	Nagyközségi Tanács
2	Fehérvári út	gyűjtőút	1758	7	aszfalt	nem ismert	Nagyközségi Tanács

Sárhatvan - Sárhatvan

1	Arany János utca	lakóút	416	4	aszfalt	nem ismert	Nagyközségi Tanács
2	József Attila út	gyűjtőút	1499	6	aszfalt	nem ismert	Nagyközségi Tanács